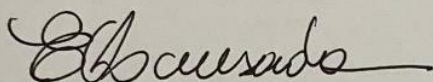




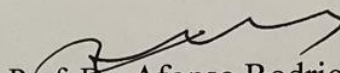
ATA PRIMEIRA DO CONCURSO PÚBLICO PARA PROVIMENTO DE CARGO DE PROFESSOR DA CARREIRA DO MAGISTÉRIO SUPERIOR – CLASSE ADJUNTO-A, EM REGIME DE 40 HORAS, DEDICAÇÃO EXCLUSIVA (DE), REGIDO PELA LEI 8.112/90, COMBINADA COM A LEI 12.772/2012, PARA O DEPARTAMENTO DE GEOLOGIA DO CENTRO DE CIÊNCIAS DA UNIVERSIDADE FEDERAL DO CEARÁ, NO SETOR DE ESTUDO “SENSORIAMENTO REMOTO E MAPEAMENTO GEOLÓGICO”, DE QUE TRATA O EDITAL Nº 98/2020, DE 28 DE DEZEMBRO DE 2020. TENDO EM VISTA O DISPOSTO NO DECRETO Nº 7.485 DE 18/05/2011, PUBLICADO NO DOU DE 19/05/2011, E NA PORTARIA INTERMINISTERIAL Nº 316 DE 09/10/2017, PUBLICADA NO DOU DE 19/10/2017, DO MINISTÉRIO DO PLANEJAMENTO, DESENVOLVIMENTO E GESTÃO E DO MINISTÉRIO DA EDUCAÇÃO, E CONSIDERANDO AINDA, O QUE CONSTA DO DECRETO Nº 9.739 DE 28/03/2019, PUBLICADO NO DOU DE 29/03/2019 E NA RESOLUÇÃO Nº 05/CEPE DE 24/07/2019.

Às oito horas (08:00h) do dia 07 de junho de 2021, reuniu-se na Sala de Estudos do Departamento de Geologia, Bloco 913 (1º andar), no Centro de Ciências da Universidade Federal do Ceará, no Campus Universitário do Pici, Fortaleza - Ceará, o Presidente da Banca Examinadora do Concurso em epígrafe, **Prof. Dr. Afonso Rodrigues de Almeida**, e o Secretário desta banca professor **Dr. Enéas Oliveira Lousada**, para dar início ao concurso com a aplicação da Prova Escrita (Obrigatória de caráter eliminatório), de acordo com as instruções e normas estabelecidas na Resolução 05/CEPE de 24 de julho de 2019 do Magnífico Reitor da Universidade Federal do Ceará. Dos candidatos(as) que tiveram suas inscrições deferidas, compareceram à prova escrita **Camila Nascimento Alves, Cláudio Ângelo da Silva Neto, David Lino Vasconcelos, Débora Nogueira Lopes, Elenilton Bezerra Uchoa, Karen Maria Leopoldino, e Patrícia Colombo Mescolotti**, para a realização do sorteio dos temas (pontos do concurso). Em seguida, na presença de todos e do Presidente da Banca Examinadora, realizou-se o sorteio de 03 (três) pontos (temas). Os pontos sorteados, dentre os 10 (dez) concernentes ao concurso, foram os seguintes: 4 - Fundamentos da tecnologia de laser scanner terrestre (lidar) e suas aplicações em geologia, 5 - Fotogrametria digital, fotointerpretação e processamento de dados RPA (aplicações para mapeamento geológico; 7 - Planejamento e execução de mapeamento geológico regional ou detalhe. Após realizado o sorteio dos pontos, às oito horas e sete minutos (8:02h), deu-se início a Prova Escrita às oito horas e sete minutos (8:07h) do mesmo dia, com duração de 04 (quatro) horas improrrogáveis, a qual se encerrou, portanto, às doze horas e sete minutos (12:07h).


Quando do seu término, as provas escritas dos(as) candidatos(as) foram guardadas em envelope demarcado pelo número identificador dos(as) candidatos(as), datado e lacrado, na presença do secretário, e em seguida rubricado pelo mesmo, para posterior avaliação e atribuição de nota em reunião reservada da Comissão. Nada mais havendo a tratar, o presidente da Comissão Julgadora encerrou a sessão, da qual para constar, foi lavrada a presente ata que segue assinada por mim, professor **Dr. Enéas Oliveira Lousada**, Secretário do Concurso e, depois de achada conforme, pelos membros da Comissão Julgadora (Banca Examinadora).



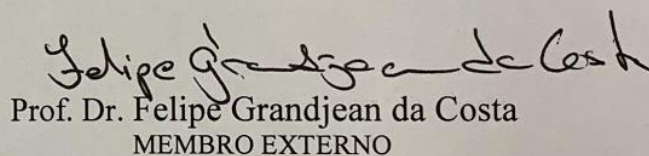
Prof. Dr. Enéas Oliveira Lousada
SECRETÁRIO



Prof. Dr. Afonso Rodrigues Almeida
PRESIDENTE



Prof. Dra. Sônia Maria Silva Vasconcelos
MEMBRO INTERNO



Prof. Dr. Felipe Grandjean da Costa
MEMBRO EXTERNO
